

TVIRTINU:

Organizacinės – iniciatyvinės grupės pirmininkas
Sporto klubo „Žaidynės tęsiasi“ vadovas

Egidijus Juozas Karalius
2016 m. liepos mėn. 18 d.



III PAGARBOS BĖGIMAS

„Algimanto apygardos partizanų kovų takais“

2016 m. spalio mėn. 1 d., 12 val.

Anykščių rajonas, Šimonių giria

NUOSTATAI

1. TIKSLAS IR UŽDAVINIAI

- 1.1. Paminėti partizanų žūties 67-ąsias metines.
- 1.2. Populiarinti lengvąją atletiką.

2. RENGĖJAI IR VYKDYTOJAI

Organizacinė – iniciatyvinė grupė :

- 2.1. Egidijus Juozas Karalius – grupės pirmininkas, mokytojas – metodininkas, Sporto klubo „Žaidynės tęsiasi“ vadovas, tel. 8 647 81442, www.egidijus.juozas@gmail.com;
- 2.2. Vladas Pajarskas – grupės narys, pagarbos bėgimų iniciatorius, lektorius, tel. 8 647 25034;
- 2.3. Stanislovas Bidva – grupės narys, varžybų vyr. teisėjas, sporto meistras, tel. 8 618 16251;
- 2.4. Edmundas Liekis – grupės narys, mokytojas – ekspertas;
- 2.5. Kazimieras Kuprys – grupės narys, mokytojas – ekspertas.
- 2.6. Kęstutis Aleckūnas – grupės narys, vadybininkas.

3. RENGINIO RĖMĖJAI

- 3.1. Anykščių kultūros ir sporto centras,
- 3.2. Lietuvos gyventojų genocido ir rezistencijos tyrimo centras,
- 3.3. Lietuvos kaimo sporto ir kultūros asociacija „Nemunas“,
- 3.4. Anykščių urėdija,
- 3.5. Svėdasų seniūnija.

4. NUOTOLIAI

- 9,5 km
2,5 km;

5. LAIKAS IR VIETA.

Bėgimas rengiamas 2016 m. spalio 1 d. Anykščių r., Šimonių girioje prie Priegodo ežero (Utenos – Kupiškio kelias, 24 km nuo Kupiškio, rodyklė į Andrioniškį).

Renginio atidarymas – 12 val. prie Algimanto apygardos vadavietės.

9,5 km bėgimo startas – 12.10 val. prie Algimanto apygardos vadavietės.

2,5 km bėgimo startas – 12.20 val. prie Algimanto apygardos vadavietės.

Abiejų bėgimų startas ir finišas toje pačioje vietoje.

Renginio uždarymas – 13 val. prie Algimanto apygardos vadavietės.

6. DALYVIAI

6.1. Bėgime gali dalyvauti visi norintys ir pasitikrinę sveikatą bei tai patvirtinę savo parašu. Visi dalyviai bėgime dalyvauja laisva valia, niekieno neverčiami. Savo parašu jie taip pat išsipareigoja, jog už sveikatą bei visas kitas su sveikata susijusias pasekmes bėgimo varžybų metu atsako patys.

6.2. Už nepilnamečius atsako jų tėvai, globėjai arba treneris.

6.3. Dalyvių amžius neribojamas.

7. DALYVIŲ REGISTRAVIMAS IR NUMERIŲ IŠDAVIMAS

7.1. Visi dalyviai gali registruotis el. paštu egidijus.juozas@gmail.com iki rugsėjo 30 dienos, 12.00 val. Registruojantis būtina pateikti dalyvaujančio asmens vardą, pavardę, bėgimo rungtį bei atstovavimą (klubas, mokyimo įstaiga, individualus dalyvavimas). Dalyvaujantys klubai ir mokyklos privalo pateikti vadovų patvirtintą komandinę paraišką. Nepateikus šios paraiškos, komandinis dalyvavimas nebus įskaitytas.

7.2. **Renginio dieną, (spalio 1 d.)** dalyvių registracija bus vykdoma nuo **9.30** iki **11.00 val.** prie starto vietos.

8. APDOVANOJIMAI

8.1. **9,5 km** bėgimo rungties dalyviai vyrų bei moterų grupėse, užėmę 1-3 vietas, apdovanojami medaliais ir prizais.

8.2. **9,5 km** bėgimo nuotolį įveikę pirmieji 100 (šimtas) dalyvių (bendrai vyrai bei moterys), bus apdovanoti dalyvio medaliais.

8.3. Prizais apdovanojami vyriausi **9,5 km** bėgimo rungties dalyviai vyrų bei moterų grupėse.

8.4. **2,5 km** bėgimo rungties dalyviai vyrų bei moterų grupėse, užėmę 1-3 vietas, apdovanojami medaliais ir prizais.

8.5. **2,5 km** bėgimo nuotolį įveikę pirmieji 100 (šimtas) dalyvių (bendrai vyrai bei moterys), bus apdovanoti dalyvio medaliais.

8.6. Prizu apdovanojama gausiausiai dalyvavusi komanda.

8.7. Po finišo Utenos Šaulių sąjungos savanoriai dalyvius vaišins kareiviška arbata ir koše.

9. SPECIALIOS SĄLYGOS IR APRIBOJIMAI

9.1. Registruotis į bet kurią rungtį galima tik savo vardu. Savo numerį perduoti kitam dalyviui draudžiama. Tokiu atveju dalyviai bus diskvalifikuojami, o rezultatai į varžybų protokolą neįtraukiami.

9.2. Kiekvienas bėgimo dalyvis varžybose privalo turėti ant marškinėlių tvarkingai pritvirtintą numerį. Taip pat kiekvienam dalyviui privalu turėti priemones numeriui ant marškinėlių prisisegti. Dalyvio numeris turi būti ant marškinėlių priekio (krūtinės), aiškiai matomoje vietoje.

9.3. Finišuojančių dalyvių laikas fiksuojamas kertant finišo liniją. Finišavus būtina gražinti dalyvio numerius.






9.4. Bėgimo dalyviams bei juos palaikantiems asmenims griežtai draudžiama naudoti bet kokias transporto priemones, pvz.: dviračius, riedučius, riedlentes, ir kitas ratuotas transporto priemones. Dalyviai, pažeidę šį nuostatų punktą, bus diskvalifikuojami.

9.5. Renginio metu draudžiama trasaže vedžioti bet kokius gyvūnus.





9.6. Varžybų dalyviams nors kiek nukrypti nuo bėgimo trasos (be teisėjo leidimo) yra draudžiama. Dalyviai, pažeidę šią taisyklę, bus diskvalifikuojami.

9.7. Bet kokios dalyvių pretenzijos turi būti pateiktos raštu varžybų vyr. teisėjui ne vėliau kaip per 30 minučių po varžybų.

SUTARTINIAI ŽENKLAI

-  Informacinis stendas
-  Buvusios partizanų slėptuvės (bunkerio) vieta
-  Sliepsiškio partizanų kapinės
-  Maršruto kryptį nurodanti rodyklė
-  Maršruto kryptį nurodantis žymėjimas ant medžių

Kelių ir takų kategorijos




-  Autobusams
-  Mikroautobusams ir lengviesiems automobiliams
-  Dviraičiams ir pėstiesiems
-  Pėstiesiems




**PAŽINTINIO MARŠRUTO
„ALGIMANTO APYGARDOS PARTIZANŲ KOVŲ TAKAIS“
SCHEMA**

**9,5 km pagarbos būgimas
aplink Priegodo ežerą**

Starto ir finišo



-  1 Algimanto apygardos Šarūno rinktinės Plechavičiaus kuopos Margio būrio Žaibo skyriaus slėptuvė
-  2 Rytų Lietuvos (Karaliaus Mindaugo) srities vadavietė
-  3 Algimanto apygardos Šarūno rinktinės Plechavičiaus kuopos Žalgirio būrio slėptuvė

-  4 Algimanto apygardos Šarūno rinktinės Plechavičiaus kuopos Žalgirio būrio Ryto skyriaus slėptuvė
-  5 Algimanto apygardos partizanų vadavietė
-  6 Algimanto apygardos Šarūno rinktinės Plechavičiaus kuopos Žalgirio būrio slėptuvė

SUTARTINIAI ŽENKLAI

- Informacinis stendas
- ◆ Buvusios partizanų slėptuvės (bunkerio) vieta
- † Sliepsiškio partizanų kapinės
- ➔ Maršruto kryptį nurodanti rodyklė
- ▬ Maršruto kryptį nurodantis žymėjimas ant medžių

Kelių ir takų kategorijos

- Autobusams
- Mikroautobusams ir lengviesiems automobiliams
- ⋯ Dviračiams ir pėstiesiems
- ⋯ Pėstiesiems

PAŽINTINIO MARŠRUTO „ALGIMANTO APYGARDOS PARTIZANŲ KOVŲ TAKAIS“ SCHEMA

2,5 km pagarbos bėgimas

Starto ir finišo vieta

- 1 Algimanto apygardos Šarūno rinktinės Plechavičiaus kuopos Margio būrio Žaibo skyriaus slėptuvė
- 2 Rytų Lietuvos (Karaliaus Mindaugo) srities vadavietė
- 3 Algimanto apygardos Šarūno rinktinės Plechavičiaus kuopos Žalgirio būrio slėptuvė

- 4 Algimanto apygardos Šarūno rinktinės Plechavičiaus kuopos Žalgirio būrio Ryto skyriaus slėptuvė
- 5 Algimanto apygardos partizanų vadavietė
- 6 Algimanto apygardos Šarūno rinktinės Plechavičiaus kuopos Žalgirio būrio slėptuvė

